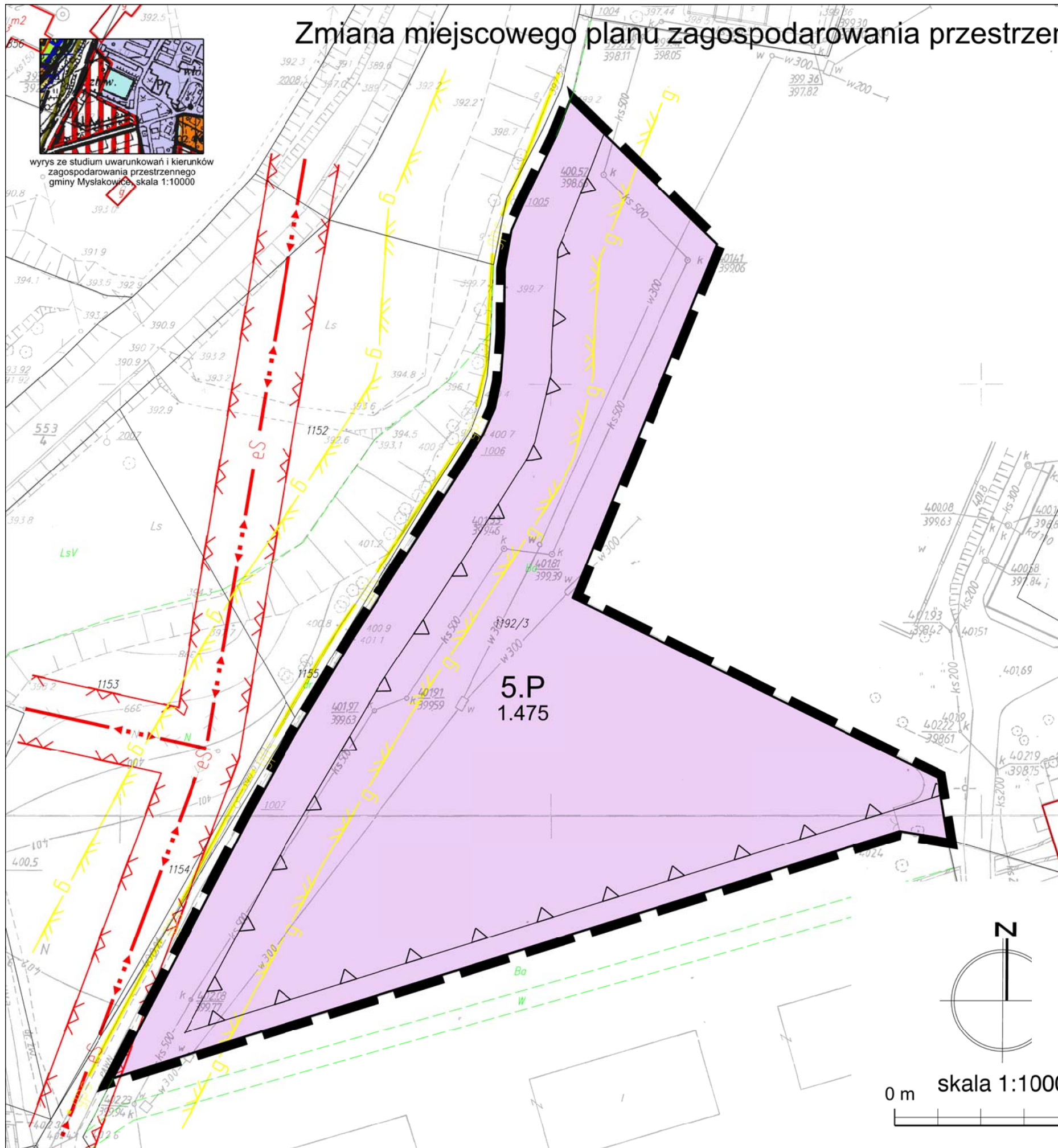


# Zmiana miejscowego planu zagospodarowania przestrzennego dla części terenów wsi Mysłakowice



wyrys ze studium uwarunkowań i kierunków zagospodarowania przestrzennego gminy Mysłakowice, skala 1:10000

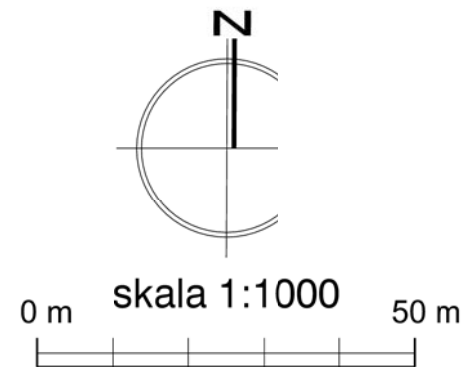
## LEGENDA


### OBOWIAZUJĄCE USTALENIA PLANU:

- Granica obszaru objętego planem
- Linia rozgraniczająca tereny
- Nieprzekraczalna linia zabudowy
- P Teren obiektów produkcyjnych, składów i magazynów
- CAŁY OBSZAR MPZP Strefa "K" ochrony krajobrazu kulturowego

### ELEMENTY PLANU O CHARAKTERZE INFORMACYJNYM:

- CAŁY OBSZAR MPZP Otulina Rudawskiego Parku Krajobrazowego
- Granica pasa technologicznego od linii energetycznej średniego napięcia 20 kV
- g Granica podstawowej odległości bezpiecznej od gazociągu
- eS Sieć napowietrzna średniego napięcia 20 kV
- gw Gazociąg podwyższonego średniego ciśnienia 1,6 MPa, średnica DN 250 - poza granicą mpzp



|  |  |
|--|--|
| <br>ul. Strzegomska 42 j /14, 53-611 Wrocław, Polska<br>www.geoplan.com.pl, email: info@geoplan.com.pl<br>tel/fax: (+48)71/3590509, kom: 0501475117, kom: 0501729555<br>NIP 8981801719, REGON 931912789 |  |
| INWESTOR:  | Gmina Mysłakowice<br>ul. Szkolna 5, 58-533 Mysłakowice   |
| TEMAT:   | Zmiana miejscowego planu zagospodarowania przestrzennego dla części terenów wsi Mysłakowice  |
| RYSUNEK:   | Rysunek planu, zat. nr 1.3. do Uchwały Nr VI/27/11 Rady Gminy Mysłakowice z dnia 31 marca 2011 r.  |
| ZESPÓŁ AUTORSKI:   | mgr inż. Adrian Luszka - nr upr. urb. Z-381 - projektant<br>mgr inż. Paweł Czuczwała - nr upr. urb. Z-323 - projektant<br>mgr inż. arch. Agnieszka Niezabitowska - nr upr. urb. Z-322 - projektant<br>mgr inż. Katarzyna Matusiak - projektant<br>mgr Piotr Łuciw - specjalista ds. ochrony środowiska |
| SKALA:   | 1:1000   |
| DATA:  | 31 marca 2011 r.   |